



Secretaria de Meio Ambiente e Desenvolvimento Sustentável - SEMAD
Centro de Informações Meteorológicas e Hidrológicas do Estado de Goiás - CIMEHGO
Sala de Situação de Monitoramento de Riscos e Desastres Naturais

Boletim nº: 0187

Elaborado na data: 07/08/2022

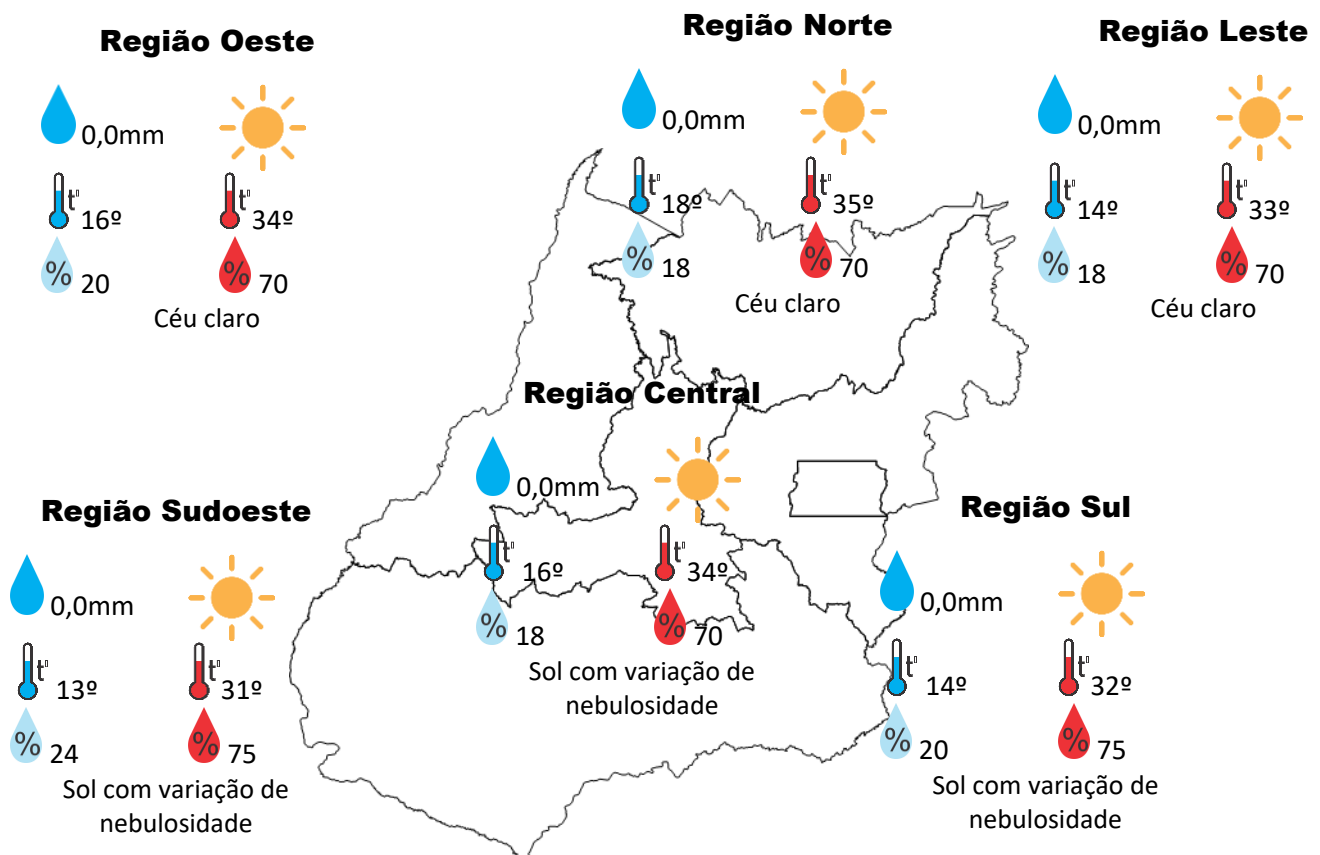
Previsão para data: 08/08/2022

Informações do Tempo para o Estado

Segunda-feira com início de mudança nas condições do tempo pois devido ao avanço de uma frente fria pela região sudeste do Brasil vai propiciar a formação de um corredor de umidade, que vai começar a influenciar a parte centro sul de Goiás com o aumento da nebulosidade, o sol predomina em todas as regiões.

Capital: com sol e tempo estável, temperatura máxima podendo chegar aos 33°C e umidade relativa do ar variando entre 20% a 70%, o nascer do sol será às 06:39hs e o pôr do sol às 18:06hs.

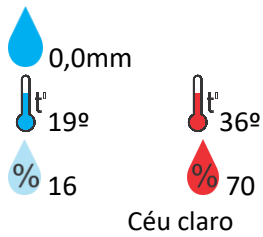
Prognóstico semanal para Estado: semana bem movimentada teremos na segunda-feira a formação de um corredor de umidade devido a passagem da frente fria pela região sudeste do Brasil, na terça o corredor de umidade auxilia na formação áreas de instabilidade na quarta ainda poderemos ter chuvas isoladas, de quinta até sábado o avanço de um ar frio de origem polar vai provocar o declínio nas temperaturas mínimas.



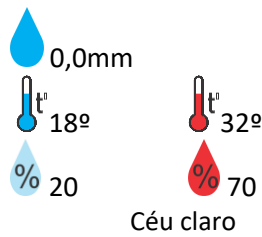


Previsão para alguns municípios:

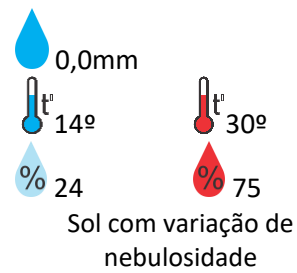
Porangatu



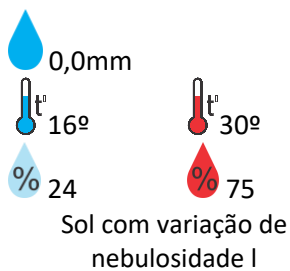
Catalão



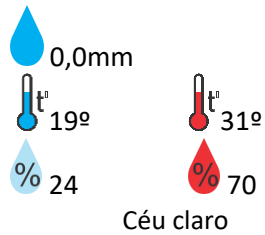
Jataí



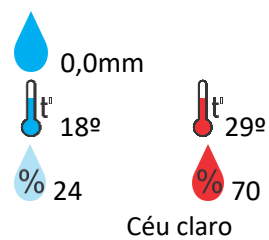
Rio Verde



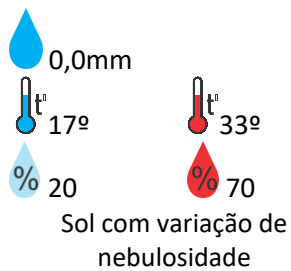
Luziânia



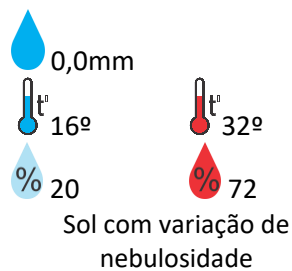
Anápolis



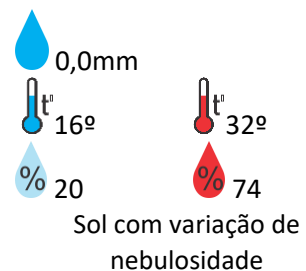
Goiânia



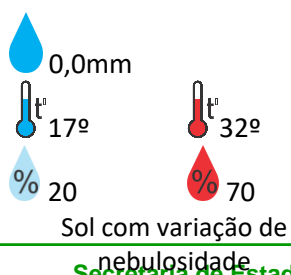
Itumbiara



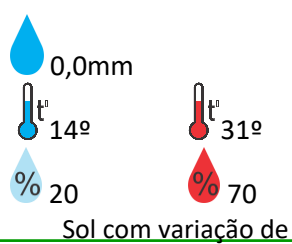
Ouvidor



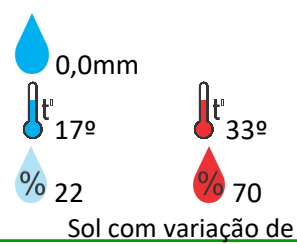
Goiandira



Três Ranchos



Cumari



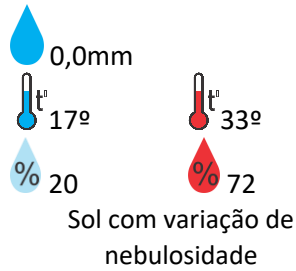
Secretaria de Estado de Meio Ambiente e Desenvolvimento Sustentável - SEMAD

11ª avenida, N° 1.272, Setor Leste Universitário - CEP: 74.605-060 - Goiânia/GO - fone: (62) 3265-1392 – 3265-1361

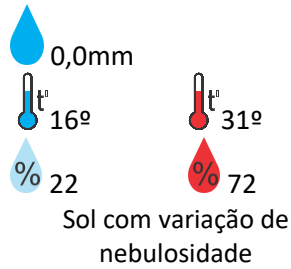
Visite: <https://www.meioambiente.go.gov.br/cimehgo> ou <https://www.cimehgo.meioambiente.go.gov.br/>



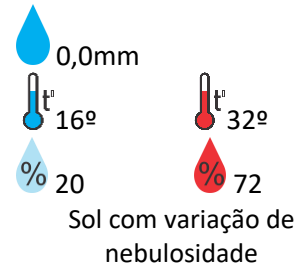
Anhanguera



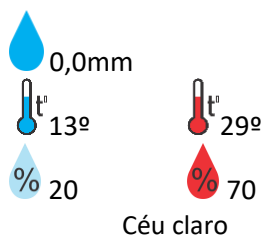
Ipameri



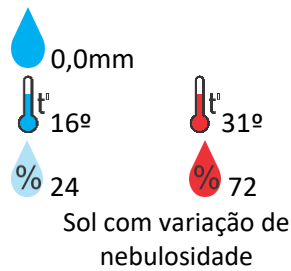
Nova Aurora



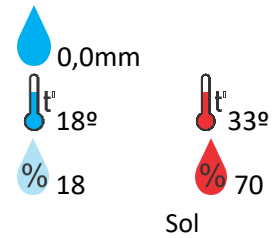
Cristalina



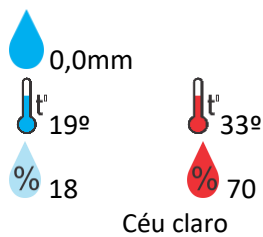
Santa Helena



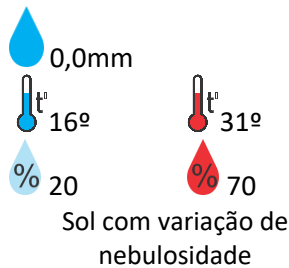
Ceres



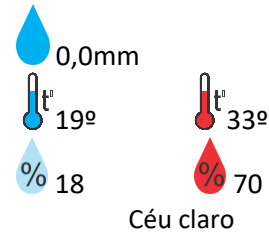
Goianésia



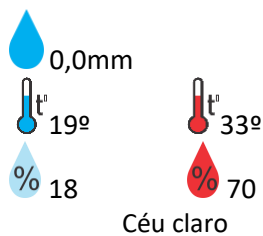
Davinópolis



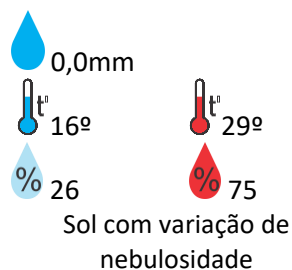
Rubiataba



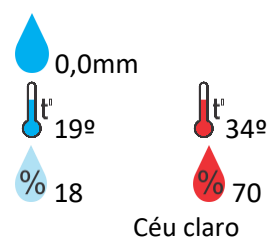
Flores de Goiás



Chapadão do Céu



Niquelândia



OBS: As informações contidas nesse boletim do tempo levam em consideração dados das variáveis meteorológicas previstas por modelos meteorológicos e análise de imagens de satélite do dia 07/08/2022 às 14:00 horas